

# ООО «ОНЕГО-ЮСТ»

Юридический адрес: 185001, республика Карелия, г. Петрозаводск, ул. Мурманская (Октябрьский р-н), д. 26, офис 120  
ИНН 1001240913, ОГРН 1101001012397

---

**ЗАКАЗЧИК – АО "ТЕПЛОГАЗИНЖИНИРИНГ"**

**«Уличные газопроводы п. Игнатъевское  
Малоярославецкого района»**

**ДОКУМЕНТАЦИЯ ПО ПЛАНИРОВКЕ ТЕРРИТОРИИ**

**Проект планировки территории**

**Проект межевания территории. Основная часть**

Том 3

# ООО «ОНЕГО-ЮСТ»

Юридический адрес: 185001, республика Карелия, г. Петрозаводск, ул. Мурманская (Октябрьский р-н), д. 26, офис 120  
ИНН 1001240913, ОГРН 1101001012397

---

**ЗАКАЗЧИК – АО "ТЕПЛОГАЗИНЖИНИРИНГ"**

**«Уличные газопроводы п. Игнатьевское  
Малоярославецкого района»**

**ДОКУМЕНТАЦИЯ ПО ПЛАНИРОВКЕ ТЕРРИТОРИИ**

**Проект планировки территории**

**Проект межевания территории. Основная часть**

Том 3

Директор



Носкова С.Л.

## СОСТАВ ДОКУМЕНТАЦИИ ПО ПЛАНИРОВКЕ ТЕРРИТОРИИ

№ Тома	Наименование документа
	«Уличные газопроводы п. Игнатьевское Малоярославецкого района»
Том 1	Основная часть проекта планировки территории. Положение о размещении объекта трубопроводного транспорта. Основная часть проекта планировки территории. Графическая часть.
Том 2	Материалы по обоснованию проекта планировки территории. Пояснительная записка. Материалы по обоснованию проекта планировки территории. Графическая часть.
Том 3	Основная часть проекта межевания территории. Чертежи межевания территории. Основная часть проекта межевания территории. Текстовая часть
Том 4	Материалы по обоснованию проекта межевания территории. Графическая часть. Материалы по обоснованию проекта межевания территории. Пояснительная записка

	<b>Содержание</b>	
1	<b>Раздел 1. Проект межевания. Текстовая часть</b>	4
1.1	Перечень и сведения о площади образуемых земельных участков, которые будут отнесены к территориям общего пользования	4
1.2	Перечень и сведения о площади образуемых земельных участков, в том числе в отношении которых предполагается резервирование и (или) изъятие для государственных и муниципальных нужд	4
1.3	Перечень кадастровых номеров существующих земельных участков, на которых линейный объект может быть размещен на условиях публичного сервитута	4
1.4	Перечень и сведения о площади публичных сервитутов, устанавливаемых по зоне планируемого размещения линейного объекта	17
2	<b>Раздел 2. Проект межевания. Графическая часть</b>	18
2.1	<b>Чертеж межевания</b>	19

## **Раздел 1. Проект межевания. Текстовая часть**

### **1.1 Перечень и сведения о площади образуемых земельных участков, которые будут отнесены к территориям общего пользования**

В соответствии с п. 12 ст. 1 Градостроительного кодекса Российской Федерации территории общего пользования – территории, которыми беспрепятственно пользуется неограниченный круг лиц (в том числе площади, улицы, проезды, набережные, береговые полосы водных объектов общего пользования, скверы, бульвары).

Проектом межевания территории не предусмотрено образование земельных участков, которые будут отнесены к территориям общего пользования или имуществу общего пользования.

### **1.2 Перечень и сведения о площади образуемых земельных участков, в том числе в отношении которых предполагается резервирование и (или) изъятие для государственных и муниципальных нужд**

Проектом межевания территории не предусмотрено образование земельных участков, в отношении которых предполагаются резервирование и (или) изъятие для государственных или муниципальных нужд.

### **1.3 Перечень кадастровых номеров существующих земельных участков, на которых линейный объект может быть размещен на условиях публичного сервитута (в целях установленных пунктом 1 статьи 39.37 Земельного кодекса Российской Федерации – для строительства, эксплуатации линейных объектов системы газоснабжения)**

**Таблица 1. Перечень кадастровых номеров существующих земельных участков, на которых линейный объект может быть размещен на условиях публичного сервитута (в целях установленных пунктом 1 статьи 39.37 Земельного кодекса Российской Федерации - для строительства, эксплуатации линейных объектов системы газоснабжения)**

№	Местоположение	Правообладатель земельного участка	Вид права	Кадастровый номер земельного участка, квартала	Категория земель	Вид разрешенного использования	Примечание	Площадь
1	Калужская область, Малоярославецкий район, п. Игнатъевское	-	государственная	40:13:020201 40:13:020202 40:13:020203 40:13:010405	Земли населенных пунктов, земли сельскохозяйственных назначений	-	-	25271
2	Российская Федерация, Калужская область, р-н Малоярославецкий, п. Игнатъевское	-	государственная	40:13:000000:2999	Земли населенных пунктов	7.5 Трубопроводный транспорт	-	292
Суммарная площадь публичного сервитута, устанавливаемая в целях предусмотренной пунктом 1 статьи 39.37 Земельного кодекса Российской Федерации								<b>25563</b>

Общая площадь **25563 кв.м.**Система координат **МСК-40**

Обозначение характерных точек границ	Координаты, м	
	X	Y
298	490028.02	1305283.83
666	490030.26	1305286.52
665	489990.12	1305319.94
664	489917.41	1305391.45
663	489902.64	1305413.36
662	489889.08	1305437.00
658	489880.55	1305458.21
657	489878.51	1305475.37
656	489881.23	1305495.58
655	489886.84	1305520.04
654	489912.88	1305609.07
653	489913.27	1305644.00
652	489905.47	1305679.70
651	489899.20	1305694.61
285	489898.95	1305687.75
286	489902.10	1305678.75
287	489909.77	1305643.64
288	489909.39	1305609.59
289	489889.25	1305540.75
290	489887.20	1305539.63
291	489886.02	1305535.80
292	489872.24	1305479.21
293	489873.45	1305458.04
294	489879.37	1305441.23
295	489889.23	1305424.46
296	489914.75	1305389.16
297	489987.77	1305317.34
650	489919.16	1305819.65
649	489990.20	1306037.50
648	489992.31	1306053.80
271	489988.29	1306041.60
272	489982.46	1306023.64
273	489965.29	1305969.62
274	489957.24	1305947.06
275	489935.86	1305880.77
276	489917.50	1305825.34
267	490018.77	1306148.84
268	490009.60	1306125.16
647	490011.40	1306120.13
646	490031.82	1306172.81
645	490075.90	1306306.32
644	490086.90	1306355.22
260	490086.53	1306355.32
261	490077.35	1306327.63
262	490072.84	1306306.90
263	490069.44	1306295.75
264	490041.39	1306210.11
265	490041.15	1306203.47
266	490026.26	1306163.67

299	490036.93	1305294.53
300	490045.59	1305354.08
301	490052.09	1305372.32
1	490066.24	1305399.12
2	490066.82	1305400.50
3	490083.51	1305443.83
4	490092.19	1305463.12
5	490102.31	1305489.06
6	490110.17	1305503.65
7	490116.45	1305519.87
8	490123.99	1305545.64
9	490126.72	1305544.84
10	490127.72	1305547.95
11	490128.51	1305551.61
12	490125.96	1305552.36
13	490126.88	1305555.54
14	490136.05	1305589.79
15	490138.89	1305589.61
16	490143.68	1305590.41
17	490147.08	1305590.21
18	490163.78	1305586.51
19	490178.32	1305583.73
20	490180.89	1305583.24
21	490181.54	1305587.81
22	490179.20	1305588.14
23	490164.46	1305590.97
24	490144.26	1305592.87
25	490139.20	1305595.43
26	490138.66	1305596.29
27	490148.29	1305619.99
28	490158.28	1305642.55
29	490160.02	1305647.28
30	490164.32	1305645.71
31	490166.80	1305652.25
32	490162.43	1305653.86
33	490168.30	1305669.85
34	490169.81	1305673.71
35	490173.85	1305672.44
36	490175.96	1305679.11
37	490172.35	1305680.25
38	490176.99	1305692.15
39	490178.47	1305691.58
40	490179.46	1305691.26
41	490181.63	1305697.91
42	490180.81	1305698.18
43	490179.53	1305698.67
44	490183.67	1305709.30
45	490186.09	1305708.52
46	490188.23	1305715.19
47	490186.22	1305715.83
48	490186.37	1305716.22
49	490191.19	1305730.92
50	490194.14	1305743.61
51	490195.44	1305759.84
52	490198.05	1305766.80
53	490205.16	1305784.95
54	490206.50	1305784.79
55	490207.36	1305791.74
56	490206.65	1305791.82
57	490208.23	1305799.88
58	490220.25	1305829.78
59	490234.76	1305859.19



60	490243.33	1305877.23
61	490243.91	1305876.95
62	490246.99	1305883.23
63	490246.34	1305883.56
64	490247.52	1305886.04
65	490250.66	1305890.99
66	490254.28	1305897.03
67	490252.31	1305897.94
68	490251.15	1305898.60
69	490251.55	1305899.25
70	490249.84	1305900.30
71	490242.85	1305888.95
72	490240.49	1305887.56
73	490239.04	1305888.25
74	490235.94	1305881.97
75	490237.49	1305881.24
76	490230.49	1305866.51
77	490228.31	1305867.59
78	490224.90	1305861.46
79	490227.46	1305860.20
80	490219.95	1305844.99
81	490216.57	1305846.66
82	490213.09	1305840.57
83	490216.86	1305838.71
84	490213.86	1305832.64
85	490208.19	1305818.54
86	490205.36	1305819.68
87	490202.81	1305821.73
88	490198.43	1305816.27
89	490201.79	1305813.57
90	490205.58	1305812.05
91	490201.49	1305801.87
92	490199.94	1305793.99
93	490194.43	1305795.07
94	490193.09	1305788.20
95	490198.50	1305787.14
96	490194.14	1305775.99
97	490192.22	1305776.29
98	490191.14	1305769.37
99	490191.52	1305769.32
100	490190.42	1305764.76
101	490187.21	1305744.69
102	490185.91	1305739.13
103	490183.42	1305740.11
104	490180.82	1305733.61
105	490184.26	1305732.26
106	490179.78	1305718.58
107	490173.31	1305702.11
108	490170.77	1305695.59
109	490168.90	1305690.66
110	490166.77	1305691.49
111	490164.29	1305684.94
112	490166.36	1305684.14
113	490161.76	1305672.33
114	490159.50	1305666.20
115	490157.15	1305667.06
116	490154.77	1305660.48
117	490157.09	1305659.63
118	490156.29	1305657.44
119	490153.97	1305658.29
120	490153.92	1305658.14
121	490153.80	1305658.13

122	490151.33	1305651.80
123	490153.88	1305650.87
124	490151.79	1305645.18
125	490144.62	1305629.00
126	490142.24	1305630.06
127	490139.30	1305623.70
128	490141.79	1305622.60
129	490131.14	1305596.38
130	490122.12	1305600.04
131	490101.10	1305606.87
132	490101.34	1305608.04
133	490094.50	1305609.50
134	490094.40	1305609.05
135	490090.08	1305610.45
136	490086.91	1305612.41
137	490084.98	1305613.73
644	490080.45	1305628.02
645	490076.41	1305623.75
646	490074.61	1305624.16
362	490079.38	1305610.79
361	490087.73	1305605.42
360	490119.58	1305593.52
359	490128.80	1305589.77
358	490124.84	1305574.97
357	490124.18	1305575.15
356	490119.49	1305577.31
355	490116.56	1305570.95
354	490121.78	1305568.54
353	490123.03	1305568.21
352	490120.14	1305557.43
351	490116.22	1305544.03
350	490115.80	1305544.15
349	490106.37	1305547.97
348	490103.44	1305541.61
347	490113.49	1305537.53
346	490114.26	1305537.31
345	490109.82	1305522.12
344	490105.64	1305511.33
343	490092.49	1305516.42
342	490090.04	1305510.28
341	490089.88	1305509.92
340	490102.89	1305504.89
339	490095.95	1305492.00
338	490093.52	1305485.78
337	490081.73	1305490.38
336	490079.10	1305483.89
335	490090.98	1305479.26
334	490088.69	1305473.41
333	490087.43	1305473.90
332	490076.91	1305477.24
331	490075.22	1305471.92
330	490075.78	1305471.34
329	490075.42	1305470.37
328	490085.10	1305467.30
327	490086.15	1305466.89
326	490085.74	1305465.83
325	490077.04	1305446.52
324	490075.49	1305442.45
323	490066.81	1305445.82
322	490064.28	1305439.30
321	490072.99	1305435.91
320	490067.01	1305420.26

319	490058.14	1305423.67
318	490055.74	1305417.09
317	490064.51	1305413.73
316	490062.86	1305409.43
315	490056.09	1305412.02
314	490054.10	1305412.62
313	490053.51	1305411.00
312	490051.99	1305405.95
311	490053.83	1305405.39
310	490060.36	1305402.89
309	490060.00	1305401.93
308	490045.67	1305375.16
307	490040.45	1305360.50
306	490035.30	1305362.33
305	490032.76	1305355.81
304	490038.51	1305353.76
303	490037.44	1305345.21
302	490030.94	1305304.03
526	490030.55	1305301.52
525	490030.28	1305297.49
524	490027.12	1305293.69
523	489992.47	1305322.54
522	489978.59	1305335.66
521	489946.73	1305366.69
520	489948.94	1305372.79
519	489946.00	1305373.85
518	489941.67	1305378.11
517	489949.60	1305404.54
516	489942.90	1305406.55
515	489934.76	1305379.45
514	489934.46	1305379.15
513	489920.07	1305393.74
512	489895.10	1305428.29
661	489887.14	1305441.83
662	489889.08	1305437.00
663	489902.64	1305413.36
664	489917.41	1305391.45
665	489990.12	1305319.94
666	490030.26	1305286.52
647	490078.96	1305632.71
138	490078.80	1305633.23
139	490077.40	1305634.09
140	490078.36	1305643.20
141	490082.00	1305651.25
142	490084.89	1305657.62
143	490088.79	1305666.25
144	490103.59	1305701.59
145	490111.25	1305722.53
146	490131.79	1305777.76
147	490139.20	1305800.84
148	490152.61	1305849.22
149	490158.10	1305869.47
150	490162.23	1305877.77
151	490168.95	1305893.06
152	490175.81	1305912.44
153	490175.89	1305917.61
154	490189.56	1305955.31
155	490207.44	1305955.39
156	490207.35	1305955.14
157	490207.56	1305952.34
158	490214.54	1305952.86

159	490214.47	1305953.83
160	490216.98	1305953.04
161	490237.58	1305946.10
162	490238.06	1305947.55
163	490247.28	1305941.40
164	490253.30	1305935.02
165	490260.90	1305923.29
166	490263.53	1305922.60
167	490265.37	1305929.35
168	490264.62	1305929.55
169	490256.65	1305938.02
170	490241.26	1305954.37
171	490240.40	1305954.65
172	490244.64	1305967.46
173	490246.14	1305971.54
174	490246.68	1305971.35
175	490247.69	1305971.06
176	490249.61	1305977.79
177	490248.86	1305978.00
178	490248.57	1305978.11
179	490250.72	1305983.93
180	490258.49	1306004.26
181	490259.10	1306004.03
182	490261.62	1306010.56
183	490260.99	1306010.80
184	490261.06	1306011.01
185	490262.83	1306010.33
186	490265.60	1306016.77
187	490263.56	1306017.54
188	490267.83	1306028.72
189	490272.11	1306027.09
190	490274.82	1306033.55
191	490270.33	1306035.26
192	490273.03	1306042.33
193	490276.22	1306041.11
194	490278.67	1306047.67
195	490275.53	1306048.87
196	490278.00	1306055.35
197	490278.77	1306057.10
198	490280.21	1306056.46
199	490283.02	1306062.88
200	490281.58	1306063.51
201	490282.66	1306065.97
202	490292.72	1306095.14
203	490295.57	1306094.15
204	490297.85	1306100.77
205	490294.73	1306101.85
206	490293.77	1306108.94
207	490272.41	1306120.88
208	490266.41	1306124.26
209	490259.67	1306129.54
210	490264.47	1306139.83
211	490270.56	1306137.00
212	490272.62	1306136.31
213	490274.84	1306142.95
214	490273.15	1306143.51
215	490267.43	1306146.18
216	490270.25	1306152.23
217	490271.98	1306151.43
218	490281.94	1306147.44
219	490283.44	1306146.49
220	490287.21	1306152.39

221	490285.15	1306153.70
222	490274.76	1306157.86
223	490273.21	1306158.58
224	490280.36	1306173.91
225	490270.02	1306193.33
226	490258.01	1306203.75
227	490201.20	1306264.18
228	490197.07	1306268.58
229	490189.75	1306278.26
230	490159.37	1306315.02
231	490159.54	1306325.93
232	490134.74	1306344.96
233	490143.47	1306363.41
234	490143.77	1306363.27
235	490154.90	1306359.02
236	490176.84	1306361.30
237	490176.48	1306364.78
238	490177.97	1306364.93
239	490177.86	1306366.02
240	490180.48	1306372.79
241	490173.95	1306375.32
242	490170.96	1306367.60
243	490154.61	1306365.49
244	490149.13	1306368.25
245	490136.86	1306374.07
246	490123.08	1306380.56
247	490119.67	1306383.56
248	490120.60	1306385.16
249	490114.48	1306388.55
250	490112.40	1306384.99
251	490113.70	1306384.24
252	490111.94	1306381.21
253	490137.19	1306366.51
254	490129.06	1306349.31
255	490128.11	1306349.36
256	490122.05	1306351.42
257	490109.44	1306354.79
258	490105.78	1306355.77
259	490104.36	1306350.46
644	490086.90	1306355.22
645	490075.90	1306306.32
646	490031.82	1306172.81
647	490011.40	1306120.13
269	490011.88	1306118.79
270	489997.84	1306070.56
648	489992.31	1306053.80
649	489990.20	1306037.50
650	489919.16	1305819.65
277	489920.74	1305814.25
278	489914.10	1305794.58
279	489913.98	1305794.24
280	489915.06	1305793.83
281	489914.94	1305793.53
282	489913.88	1305793.97
283	489893.56	1305737.34
284	489899.30	1305697.42
651	489899.20	1305694.61
652	489905.47	1305679.70
653	489913.27	1305644.00
654	489912.88	1305609.07
655	489886.84	1305520.04
656	489881.23	1305495.58

657	489878.51	1305475.37
658	489880.55	1305458.21
659	489882.68	1305452.91
510	489881.51	1305456.24
509	489881.72	1305456.25
508	489883.22	1305456.64
507	489881.46	1305463.42
506	489880.63	1305463.20
505	489880.17	1305463.17
504	489879.28	1305478.57
503	489883.97	1305497.79
502	489889.62	1305496.72
501	489890.93	1305503.59
500	489885.62	1305504.60
499	489886.22	1305507.04
498	489887.14	1305506.79
497	489891.39	1305505.99
496	489892.70	1305512.86
495	489888.71	1305513.62
494	489887.88	1305513.85
493	489892.77	1305533.94
492	489893.05	1305534.85
660	489895.15	1305536.00
490	489897.59	1305535.30
489	489899.52	1305542.03
488	489897.12	1305542.72
487	489903.11	1305563.20
486	489905.48	1305562.35
485	489907.84	1305568.94
484	489905.08	1305569.93
483	489916.37	1305608.55
482	489916.61	1305629.65
481	489924.35	1305628.12
480	489962.17	1305617.22
479	490003.13	1305605.42
478	490012.56	1305603.31
477	490012.42	1305602.80
476	490019.14	1305600.81
475	490020.28	1305605.10
474	490018.83	1305605.49
473	490019.73	1305608.87
472	489998.80	1305613.58
471	489976.31	1305619.15
470	489973.14	1305620.04
469	489965.64	1305622.31
468	489964.89	1305622.57
467	489945.55	1305627.83
466	489944.36	1305628.01
465	489929.15	1305633.27
464	489916.69	1305636.92
463	489916.77	1305644.36
462	489908.50	1305680.41
461	489905.03	1305687.62
460	489906.32	1305697.79
459	489900.74	1305736.62
458	489901.45	1305738.61
457	489905.64	1305737.10
456	489913.62	1305736.48
455	489914.17	1305743.46
454	489907.12	1305744.01
453	489903.82	1305745.20
452	489914.87	1305775.99

451	489922.01	1305773.95
450	489923.93	1305780.68
449	489917.24	1305782.60
448	489920.71	1305792.28
447	489924.65	1305803.94
446	489930.31	1305802.24
445	489932.32	1305808.95
444	489926.89	1305810.57
443	489928.07	1305814.09
442	489924.83	1305825.20
441	489925.97	1305828.64
440	489934.16	1305825.78
439	489936.47	1305832.39
438	489928.17	1305835.28
437	489940.37	1305872.11
436	489942.32	1305871.46
435	489949.28	1305870.68
434	489950.06	1305877.64
433	489943.82	1305878.34
432	489942.57	1305878.75
431	489947.66	1305894.55
430	489948.86	1305894.16
429	489951.84	1305893.55
428	489951.86	1305893.71
427	489953.22	1305900.42
426	489950.64	1305900.94
425	489949.81	1305901.21
424	489963.87	1305944.81
423	489971.93	1305967.38
422	489974.46	1305975.34
421	489980.57	1305973.40
420	489989.69	1305969.92
419	490012.97	1305959.19
418	490039.29	1305948.44
417	490042.38	1305946.48
416	490041.42	1305943.84
415	490040.00	1305942.02
414	490032.27	1305929.20
413	490038.67	1305926.36
412	490047.96	1305947.27
411	490046.59	1305947.88
410	490048.01	1305951.07
409	490037.19	1305955.88
408	490038.31	1305958.82
407	490031.78	1305961.33
406	490030.78	1305958.73
405	490020.89	1305963.13
404	490021.85	1305965.42
403	490015.40	1305968.14
402	490014.49	1305965.98
401	489983.06	1305979.95
400	489976.58	1305982.01
399	489989.13	1306021.50
398	489993.64	1306035.39
397	490006.72	1306031.15
396	490004.44	1306021.80
395	490011.24	1306020.14
394	490013.43	1306029.11
393	490030.39	1306025.74
392	490046.84	1306021.00
391	490045.93	1306018.36
390	490052.55	1306016.08

389	490053.57	1306019.06
388	490057.23	1306018.00
387	490070.92	1306012.26
386	490110.82	1305993.14
385	490116.59	1305990.36
384	490140.90	1305978.87
383	490152.53	1305973.90
382	490155.03	1305972.07
381	490179.94	1305962.92
380	490183.66	1305959.59
379	490169.99	1305912.48
378	490164.39	1305896.65
377	490155.55	1305879.97
376	490151.69	1305862.87
375	490148.82	1305853.96
374	490136.51	1305810.40
373	490133.08	1305797.33
372	490125.68	1305772.11
371	490117.68	1305754.66
370	490112.58	1305741.41
369	490107.74	1305728.94
368	490099.15	1305705.46
367	490089.63	1305684.77
366	490079.95	1305664.98
365	490074.36	1305641.77
364	490072.32	1305639.70
648	490071.86	1305634.27
527	490240.38	1305976.14
528	490244.17	1305986.40
529	490260.05	1306027.90
530	490271.13	1306054.89
531	490271.52	1306058.01
532	490276.13	1306068.52
533	490283.76	1306089.18
534	490288.34	1306102.02
535	490287.28	1306104.68
536	490255.25	1306124.03
537	490250.43	1306126.28
538	490250.82	1306127.13
539	490250.28	1306127.39
540	490249.53	1306125.78
541	490244.12	1306128.30
542	490240.95	1306127.45
543	490227.84	1306135.28
544	490228.91	1306136.81
545	490225.91	1306138.61
546	490227.77	1306141.72
547	490240.63	1306134.05
548	490247.44	1306136.44
549	490253.78	1306133.48
550	490272.54	1306173.70
551	490264.46	1306188.88
552	490245.68	1306204.94
553	490236.32	1306218.79
554	490192.86	1306265.03
555	490185.49	1306274.78
556	490156.63	1306307.54
557	490155.61	1306306.06
558	490149.88	1306310.08
559	490151.89	1306313.00
560	490152.34	1306313.40



561	490152.49	1306322.52
562	490125.44	1306343.26
563	490111.02	1306347.12
564	490109.60	1306341.80
565	490091.09	1306346.83
566	490084.12	1306325.78
567	490079.62	1306305.13
568	490076.11	1306293.64
569	490048.35	1306208.87
570	490048.11	1306202.08
571	490042.56	1306190.04
572	490033.16	1306165.65
573	490031.28	1306161.41
574	490017.24	1306133.61
575	490017.07	1306125.06
576	490019.24	1306119.02
577	490004.53	1306068.49
578	489995.81	1306042.05
579	490014.14	1306036.10
580	490033.29	1306031.81
581	490034.87	1306031.43
582	490035.52	1306034.39
583	490047.09	1306046.37
584	490059.95	1306055.25
585	490063.81	1306059.16
586	490075.59	1306076.70
587	490076.52	1306078.23
588	490082.71	1306087.44
589	490082.73	1306087.47
590	490082.96	1306087.34
591	490085.04	1306090.98
592	490087.24	1306090.60
593	490092.60	1306093.29
594	490097.81	1306099.96
595	490103.99	1306108.74
596	490106.64	1306113.08
597	490116.00	1306120.40
598	490126.80	1306120.87
599	490139.46	1306122.50
600	490160.32	1306124.24
601	490160.31	1306124.35
602	490160.52	1306125.98
603	490167.46	1306125.08
604	490167.34	1306124.08
605	490167.39	1306122.92
606	490165.89	1306122.85
607	490166.07	1306119.35
608	490142.22	1306118.18
609	490118.85	1306113.81
610	490111.04	1306108.07
611	490103.56	1306098.39
612	490099.59	1306093.30
613	490109.89	1306085.26
614	490104.87	1306076.09
615	490103.57	1306073.35
616	490097.41	1306076.66
617	490100.99	1306083.32
618	490093.94	1306088.82
619	490091.95	1306088.73
620	490087.57	1306086.08
621	490079.99	1306076.03
622	490074.65	1306068.17

623	490070.22	1306059.95
624	490062.82	1306050.33
625	490058.55	1306048.28
626	490054.69	1306045.81
627	490041.93	1306030.95
628	490041.67	1306029.78
629	490045.57	1306028.84
630	490085.97	1306011.11
631	490119.06	1305996.91
632	490120.73	1305994.41
633	490142.61	1305983.03
634	490168.44	1305972.00
635	490177.88	1305967.97
636	490180.69	1305966.77
637	490188.37	1305963.49
638	490190.29	1305962.32
639	490210.56	1305962.40
640	490233.13	1305954.95
641	490237.96	1305969.57
642	490236.33	1305970.17
643	490238.86	1305976.70

#### 1.4 Перечень и сведения о площади публичных сервитутов, устанавливаемых по зоне планируемого размещения линейного объекта

Согласно требованиям ст. 39.37 Земельного кодекса Российской Федерации (далее – ЗК РФ) установление публичного сервитута возможно в следующих целях:

1) размещение объектов электросетевого хозяйства, тепловых сетей, водопроводных сетей, сетей водоотведения, линий и сооружений связи, линейных объектов системы газоснабжения, нефтепроводов и нефтепродуктопроводов, их неотъемлемых технологических частей, если указанные объекты являются объектами федерального, регионального или местного значения, либо необходимы для организации электро-, газо, тепло-водоснабжения населения и водоотведения, подключения (технологического присоединения) к сетям инженерно-технического обеспечения, либо переносятся в связи с изъятием земельных участков, на которых они ранее располагались, для государственных или муниципальных нужд (далее также - инженерные сооружения);

2) складирование строительных и иных материалов, размещение временных или вспомогательных сооружений (включая ограждения, бытовки, навесы) и (или) строительной техники, которые необходимы для обеспечения строительства, реконструкции, ремонта объектов транспортной инфраструктуры федерального, регионального или местного значения, на срок указанных строительства, реконструкции, ремонта;

3) устройство пересечений автомобильных дорог или железнодорожных путей с железнодорожными путями общего пользования на земельных участках, находящихся в государственной собственности, в границах полос отвода железных дорог, а также устройство пересечений автомобильных дорог или железнодорожных путей с автомобильными дорогами или примыканий автомобильных дорог к другим автомобильным дорогам на земельных участках, находящихся в государственной или муниципальной собственности, в границах полосы отвода автомобильной дороги;

4) размещение автомобильных дорог и железнодорожных путей в туннелях;

5) проведение инженерных изысканий в целях подготовки документации по планировке территории, предусматривающей размещение линейных объектов федерального, регионального или местного значения, проведение инженерных изысканий для строительства, реконструкции указанных объектов, а также сооружений, предусмотренных подпунктом 1 настоящей статьи.

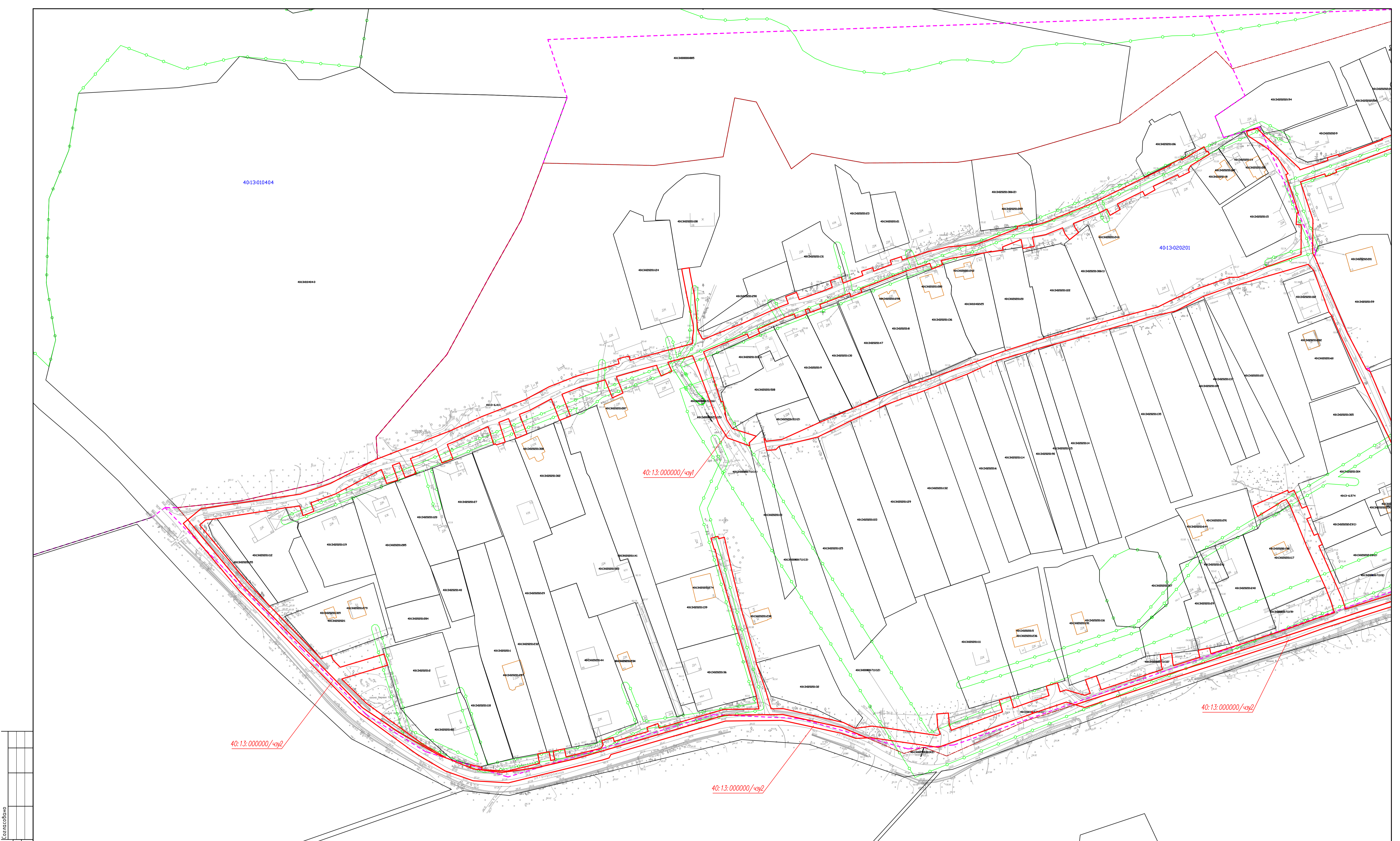
Границы публичного сервитута определены в соответствии с ч.6 ст. 39.41 Земельного Кодекса Российской Федерации.

Площадь зоны планируемого размещения объекта **25619 кв.м.**

Площадь публичного сервитута **25563 кв.м.**

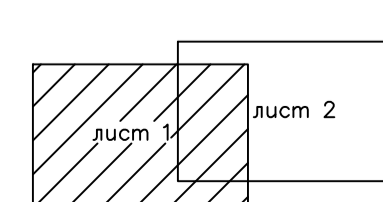
## **Раздел 2. Проект межевания. Графическая часть**

### **2.1 Чертеж межевания**

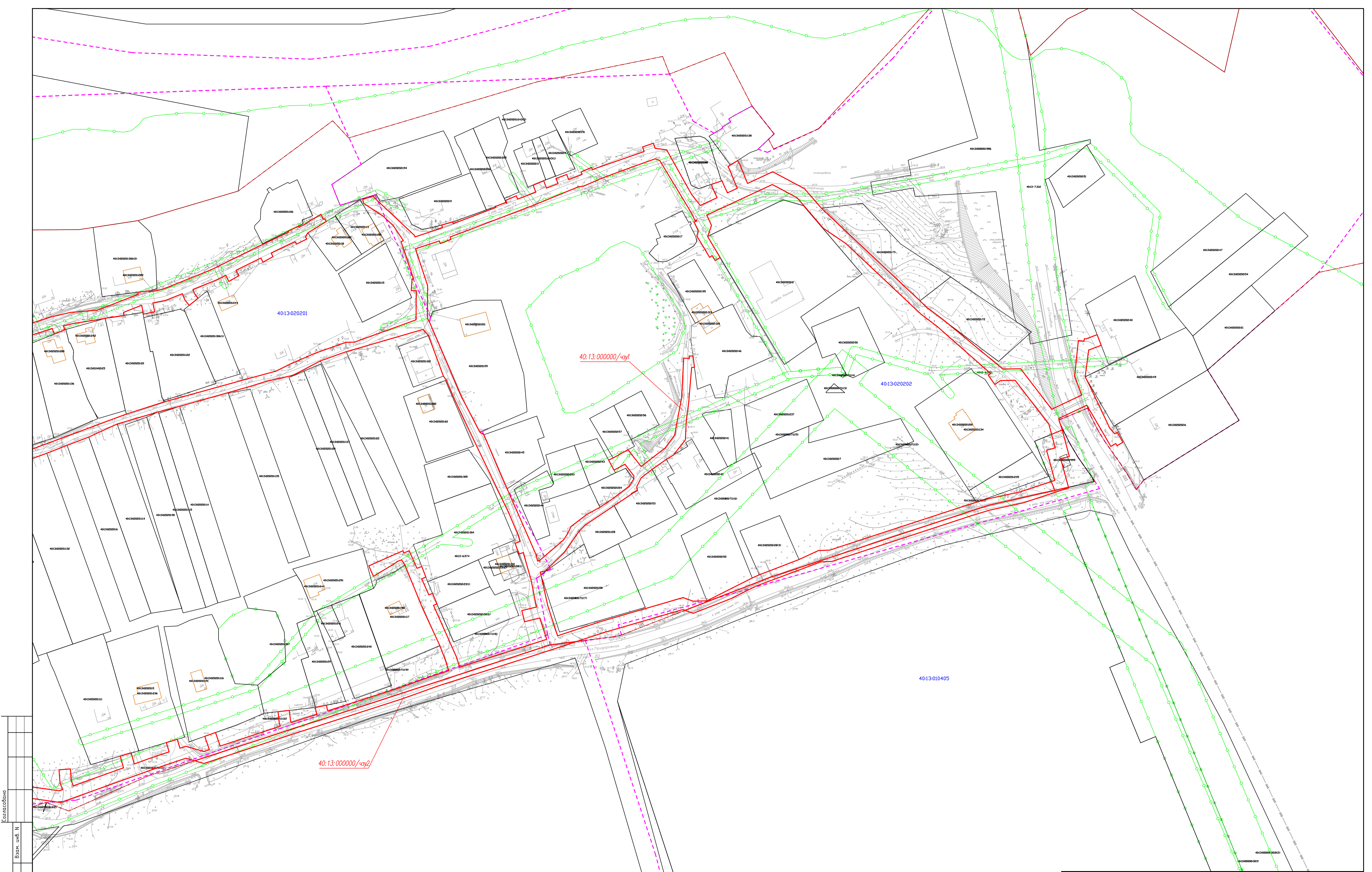


Создано  
 Изм. № подл.  
 Подп. и дата  
 Взам. инв. №

- Условные обозначения
- граница публичного сервитута, подлежащего установлению
  - границы зон с особыми условиями использования территорий
  - границы существующих участков по сведениям ЕГРН
  - границы кадастрового квартала
  - границы населенных пунктов
  - 40:13:00000010 - номер земельного участка по сведениям ЕГРН
  - 40:13:00000000 - номер кадастрового квартала
  - :10/431 - условный номер образуемой части

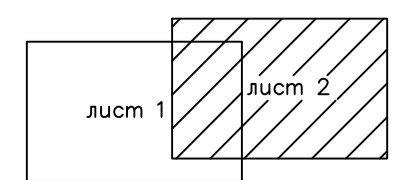


Изм.				Код.уч.				Лист № док.				Подпись				Дата			
Разработал				Фатеева								11.23							
Проверил				Смирнов								11.23							
Уличные газопроводы п. Инатмьевское Малоярославецкого района												Основная часть проекта межевания территории				Графическая часть			
Чертеж межевания территории												М 1:1000				000 "Онега-Юст"			
Стация				Лист				Листов											
П				1				2											



Создано  
 Изм. № подл.  
 Подп. и дата  
 Взам. инв. №

- Условные обозначения**
- границы публично сервитута, подлежащего установлению
  - границы зон с особыми условиями использования территорий
  - границы существующих участков по сведениям ЕГРН
  - границы кадастрового квартала
  - границы населенных пунктов
  - 40:13:000000:10 - номер земельного участка по сведениям ЕГРН
  - 40:13:000000 - номер кадастрового квартала
  - :10/чп - условный номер образуемой части



Изм.	Код. уч.	Лист № док.	Подпись	Дата	Улицные газопроводы п. Инатмьевское Малоярославецкого района		
Разработал	Фатеева			11.23	Основная часть проекта межевания территории		
Проверил	Смирнов			11.23	Графическая часть		
					Стация	Лист	Листов
					П	2	2
					Чертеж межевания территории		ООО "Онега-Юст"
					М 1:1000		