








## Схема расположения границ публичного сервитута

Схема границ публичного сервитута, устанавливаемого в отношении частей земельных участков с кадастровыми номерами: 40:13:020705:580, 40:13:020705:113, 40:13:020705:1836 общей площадью 443 кв.м



Условные обозначения:

Масштаб 1:500

	- граница публичного сервитута
	- граница объекта КТП № 663 СНТ Трудицино
	- характерная точка границы публичного сервитута
	- граница земельного участка, установленная в соответствии с федеральным законодательством, включенная в ЕГРН
40:13:020705:113	- кадастровый номер земельного участка
	- граница объекта капитального строительства, установленная в соответствии с федеральным законодательством, включенная в ЕГРН
	- граница кадастрового квартала, установленная в соответствии с федеральным законодательством, включенная в ЕГРН
	- граница охранной зоны, установленная в соответствии с федеральным законодательством, включенная в ЕГРН